

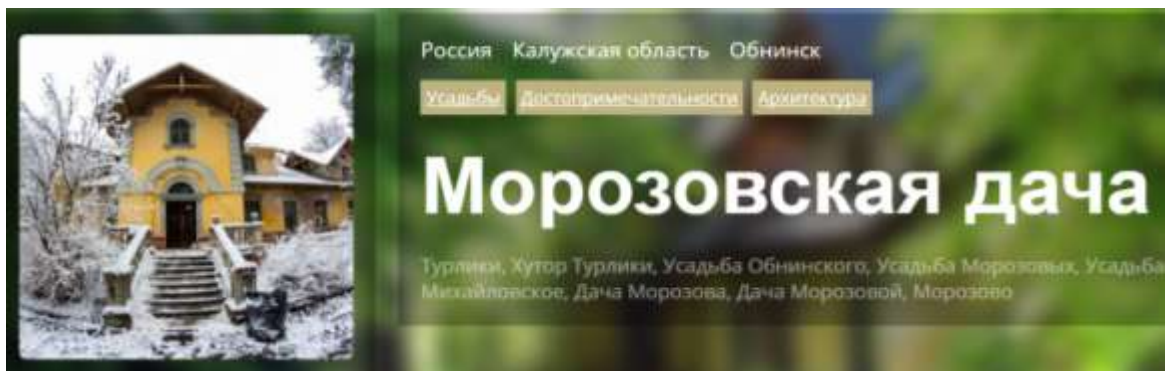
# "Нижний парк" и "ТУРЛИКИ"

г. Обнинска

- «Нижний парк» в Обнинске - микротопоним известный далеко не всем жителям города. Лес, с преобладанием хвойных насаждений, расположен в нижнем течении небольшой речки Репинки, которая чуть ниже впадает в Протву.
- Некогда эти земли принадлежали помещикам Обнинским, а на рубеже XIX-XX веков в этом тихом месте построил свой особняк В.П. Обнинский. Усадьба получила название «Турлики».
- Позже и усадьба, и окрестные земли были проданы М.К. Морозовой. Тогда лес, окружающий «Морозовскую дачу», нередко называли «Морозовским парком», который в свою очередь делился на «Верхний» и «Нижний парк» (последний обозначал часть парка расположенный в овраге).
- Во время Великой Отечественной войны на этих землях разместился штаб Западного фронта. Имелось все необходимое: неплохая маскировка лесом и ряд имеющихся каменных и деревянных зданий. Лес вокруг Морозовской дачи был дополнительно маскирован сеткой с наваленным сверху лапником – следы от проволоки на некоторых соснах и поныне напоминают об этом. По берегам «Репинского оврага» были прорыты многочисленные ходы и укрепления.
- С появлением города Обнинска и созданием полноценного городского парка в другом месте, этот лесной массив стали именовать «Нижним парком». Исторический «Нижний парк» вошел в созданную в 1985 году ООПТ «Нижний парк». Помимо елово-соснового леса, в ООПТ общей площадью 25 га вошла часть Репинского оврага и лес по берегу Протвы.
- В 2017г. (март) был составлен картографический план Нижнего парка с разделением его на три зоны:

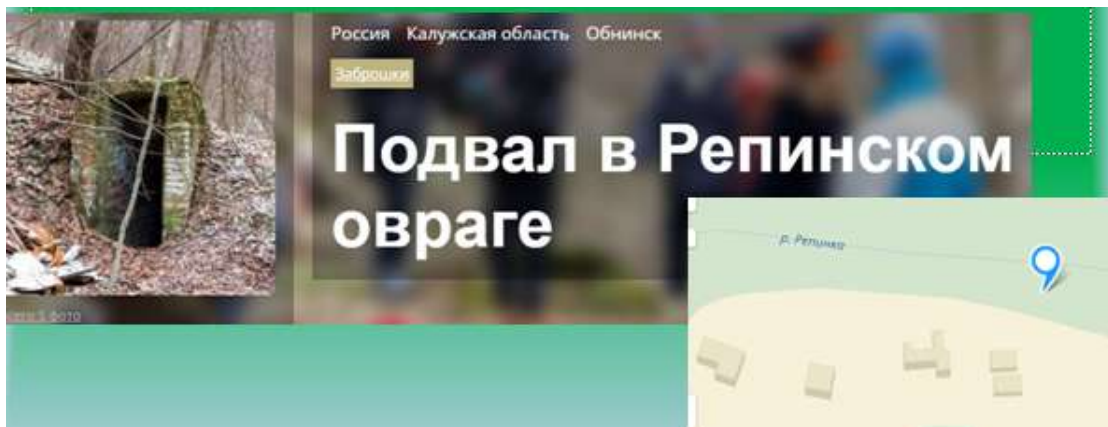


- Сопутствующие исторические и культурные объекты:
- «Дача Морозовой» (или «Турлики», «Хутор Турлики», «Усадьба Обнинского», «Усадьба Морозовых», «Усадьба Морозовой», «Михайловское»)



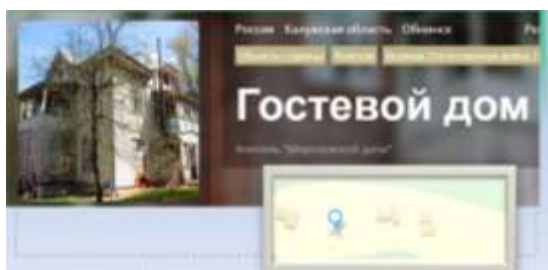
- Усадьба Турлики - один из интереснейших памятников истории, культуры и архитектуры на территории Калужской области - имение Виктора Петровича Обнинского, после - дача Маргариты Кирилловны Морозовой "Михайловское". Впоследствии на Морозовской даче размещались кабинеты школы-колонии "Бодрая жизнь" С.Т. Шацкого, а в военное время - командный пункт штаба Западного фронта, где бывали маршалы Советского Союза К.Г. Жуков, И.С. Конев, В.Д. Соколовский. В послевоенное время - гостиница и профилакторий Объекта "В", в дальнейшем ставшим Физико-энергетическим институтом. Сейчас здание усадьбы находится под управлением городского музея. Планируется реставрация.





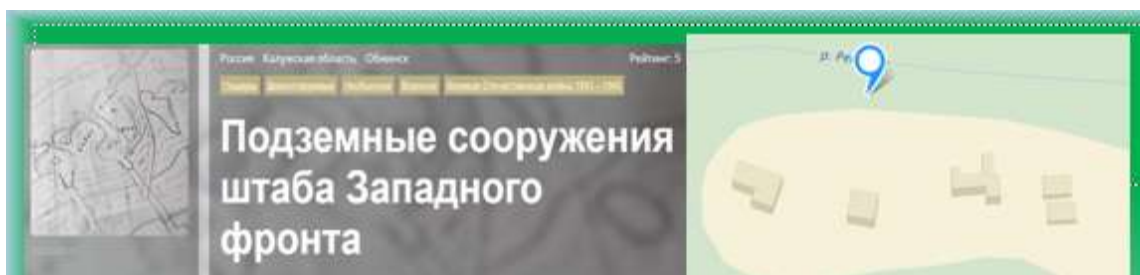
- Старый подвал в Репинском овраге, недалеко от Морозовской дачи. По некоторым предположениям мог быть одним из входов в штольни "Жуковских пещер", которые были прорыты в склонах Репинского оврага в период дислокации командного пункта штаба Западного фронта во время Великой Отечественной войны в этих местах.
- Но скорей всего данный подвал использовался как помещение для насоса-гидротарана, который подвал воду из родников в усадьбу Турлики - В.П. Обнинского, а позже и М.К. Морозовой. На это указывают и то, что в стенах подвала присутствуют трубы, а рядом вырыты два колодца. Железобетонный свод помещения совпадает с другим уже разрушенным каменным объектом в овраге близ обнинского водоканала, где тоже существовал таран-насос подающий на ферму М.К. Морозовой воду, а позже служивший и школе-колонии "Бодрая жизнь".
- Этот объект планируется включить в зону эко-тропы "Долина Репинки".



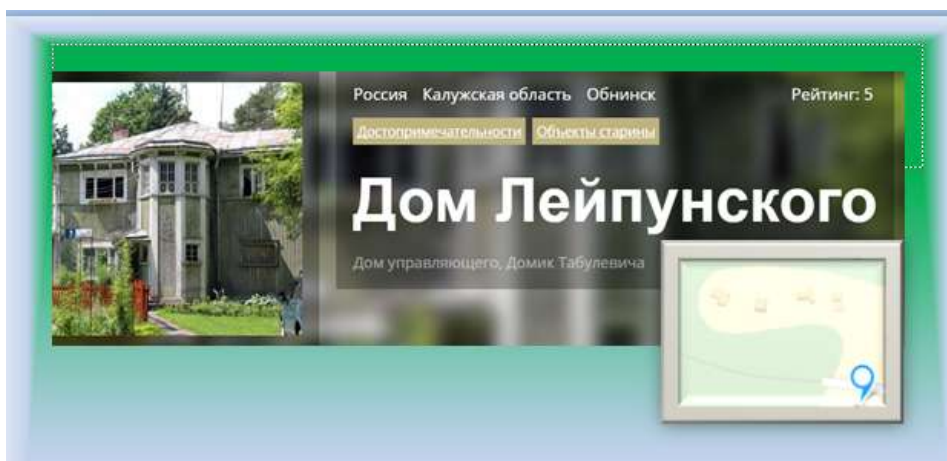
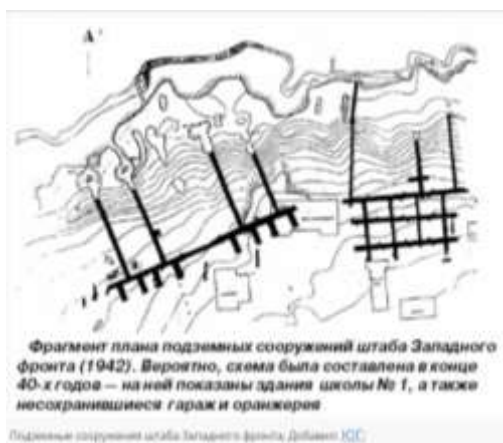


Гостевой дом - флигель "Морозовской дачи". Расположен рядом с главным домом. Построен в 1909 году по заказу М.К. Морозовой, как считается, архитектором Львом Кекушевым. Здесь, в 1942-1943гг., размещался секретариат Военного совета штаба Западного фронта. При Объекте "В" и Физико-энергетическом институте дом служил в качестве жилья для разного рода ученых и специалистов. Здесь жил один из создателей Объекта "В" - Дмитрий Иванович Блохинцев.

Дом (ул. Пирогова, 3), построенный в 1909 г. М.К. Морозовой, являлся частью хутора Турлики. С мая 1942 г. по апрель 1943 г. в нём размещался Военный Совет Западного фронта. Во времена лаборатории «В» в доме жил выдающийся учёный-физик Д.И. Блохинцев, один из создателей и руководителей лаборатории «В». Внесен в Перечень 1991 г.



- Подземные коммуникации штаба Западного фронта. Проходят от бывшего командного пункта до Главного корпуса ФЭИ и вдоль р. Репинки. В настоящее время замурованы.
- Источник: Объекты историко-культурного назначения на территории Обнинска и его зеленой зоны



Деревянный дом в Обнинске по ул. Пирогова 5, у входа в Нижний парк. Построен, предположительно, в 1909 году (по другим данным в 1912 году), как дом для управляющего имением Маргариты Кирилловны Морозовой. В период создания Объекта "В" здесь проживали ученые физики-ядерщики. Долгое время жил Александр Ильич Лейпунский.

Дом известен горожанам как "Дом Лейпунского", "Домик Табулевича" или "Дом управляющего".

Сейчас представляет собой жилой многоквартирный дом.

Доступ на территорию не ограничен но о посещении территории и фотосъемки лучше спрашивать разрешения у жильцов.

Дом (ул. Пирогова, 2), построенный в 1909 г. М.К. Морозовой, являлся частью хутора Турлики. В доме в 1949–1972 гг. жил известный физик А.И. Лейпунский (1903–1972), академик АН УССР, один из организаторов и руководителей ФЭИ, инициатор работ по созданию реакторов на быстрых нейтронах. В настоящее время жилой дом. Внесен в Перечень 1991 г. Взят на государственную охрану решением Исполнительного комитета Калужского областного Совета народных депутатов от 04.02.91 г. №35.